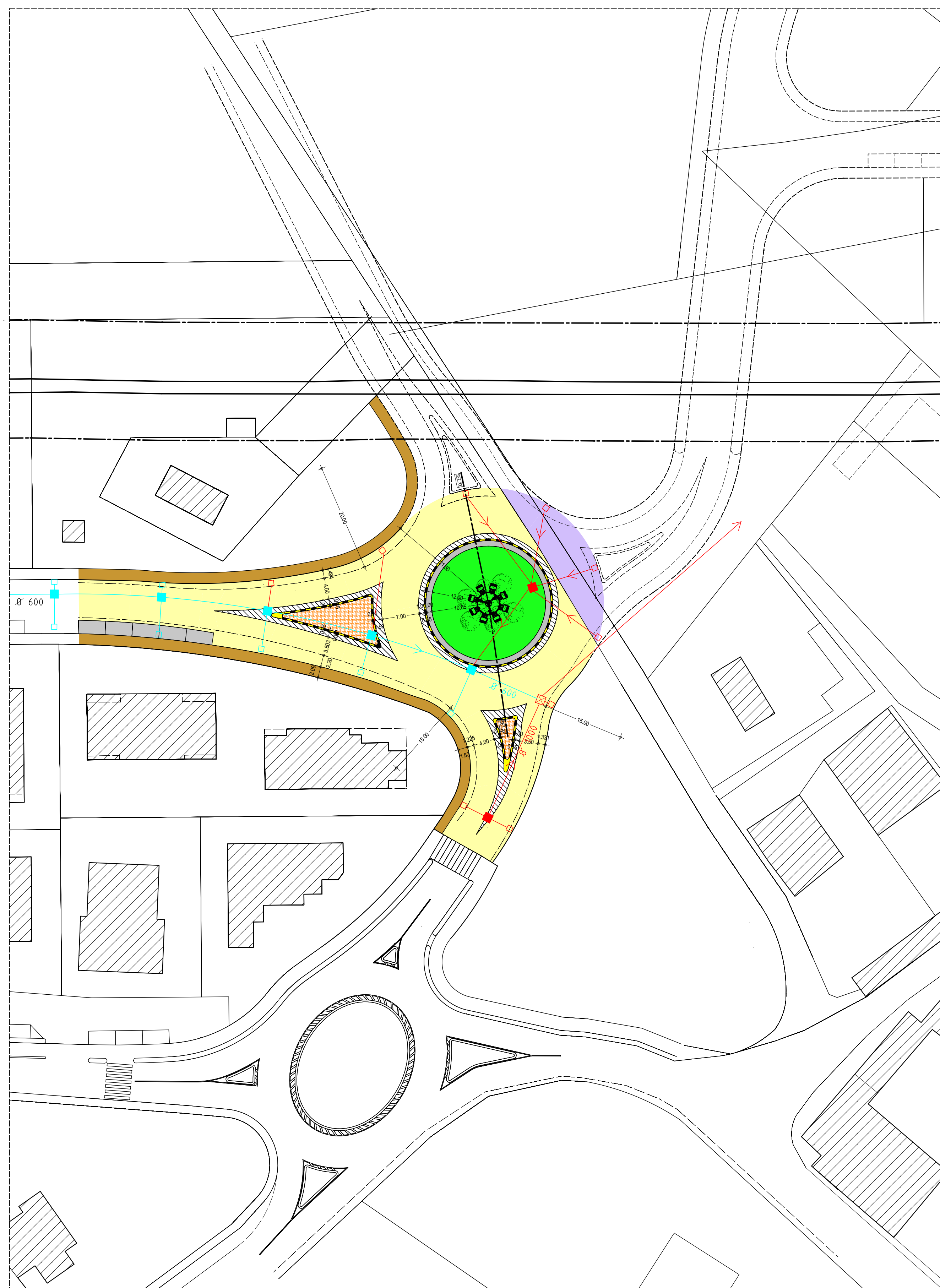
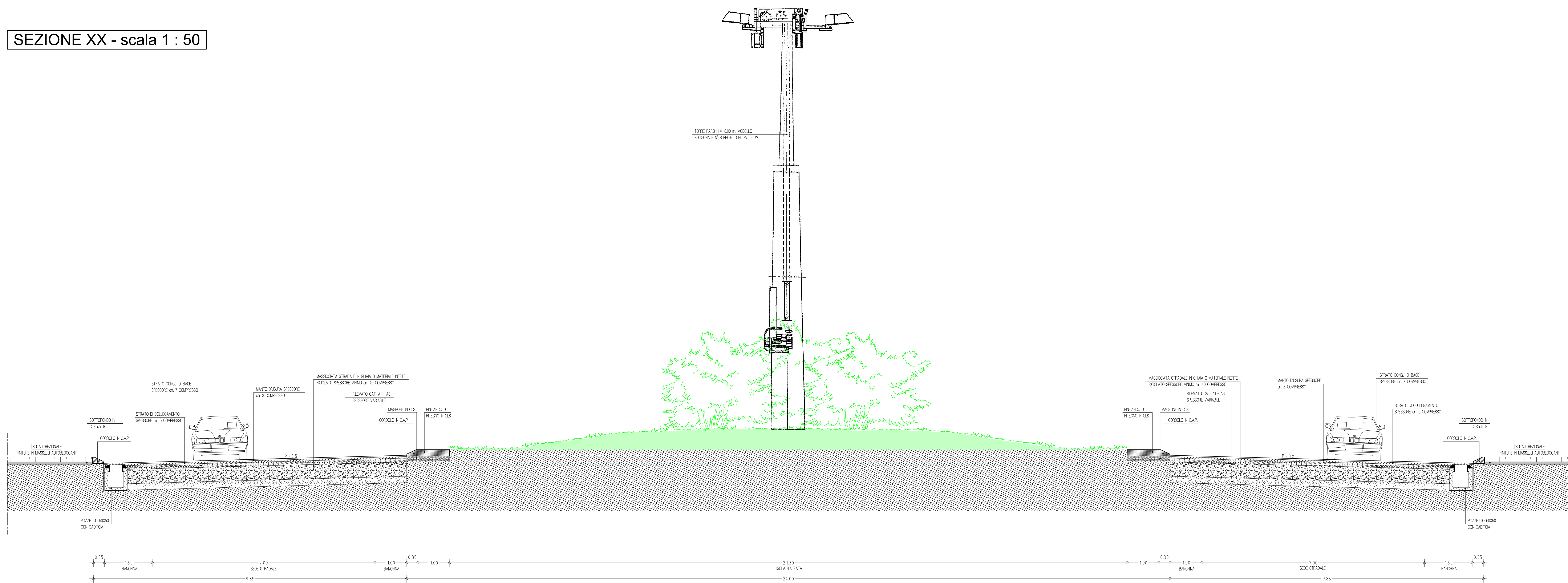


SEZIONE XX - scala 1 : 50




- ## LEGENDA

RETE FOGNATURE ACQUE METEORICHE ESISTENTE

POZZETTO ACQUE METEORICHE 1.20 X 1.20 DI PROGETTO

POZZETTO ACQUE METEORICHE 1.00 X 1.00 DI PROGETTO

POZZETTO ACQUE METEORICHE 0.50 X 0.50 DI PROGETTO

 PORZIONE DI ROTATORIA ESTERNA AL P.L. DA REALIZZARE CON I LOTTIZZANTI DELL' AMBITO " AT 004 "

PLANIMETRIA - scala 1 : 500

COMUNE DI PORTO MANTOVANO

[illegible]