

Planimetria generale cimitero di Soave  
scala 1:500

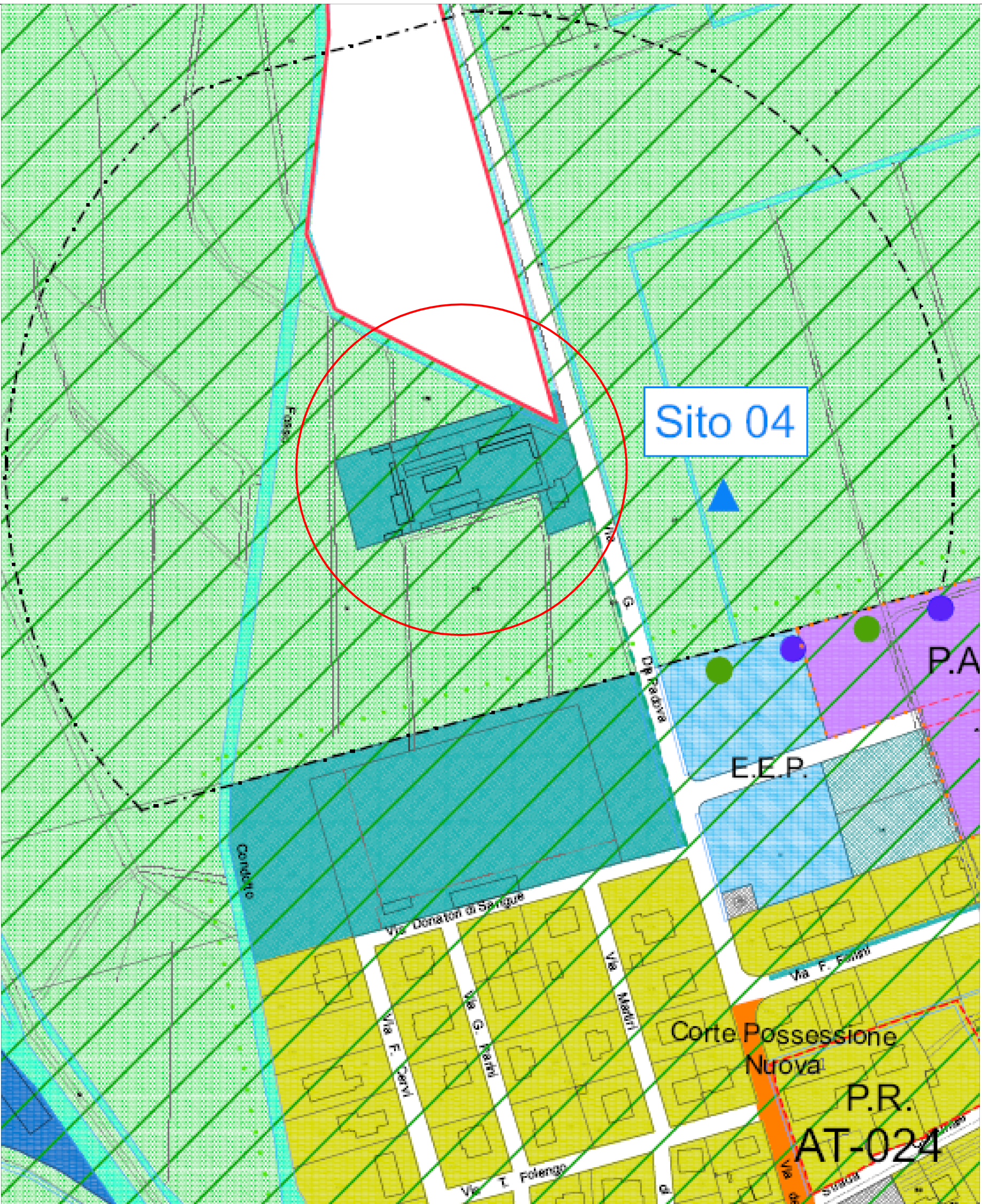
 Corpo di colombari oggetto d'intervento

 Punti di vista fotografici d'inquadramento




Ortofotopiano dell'area d'intervento

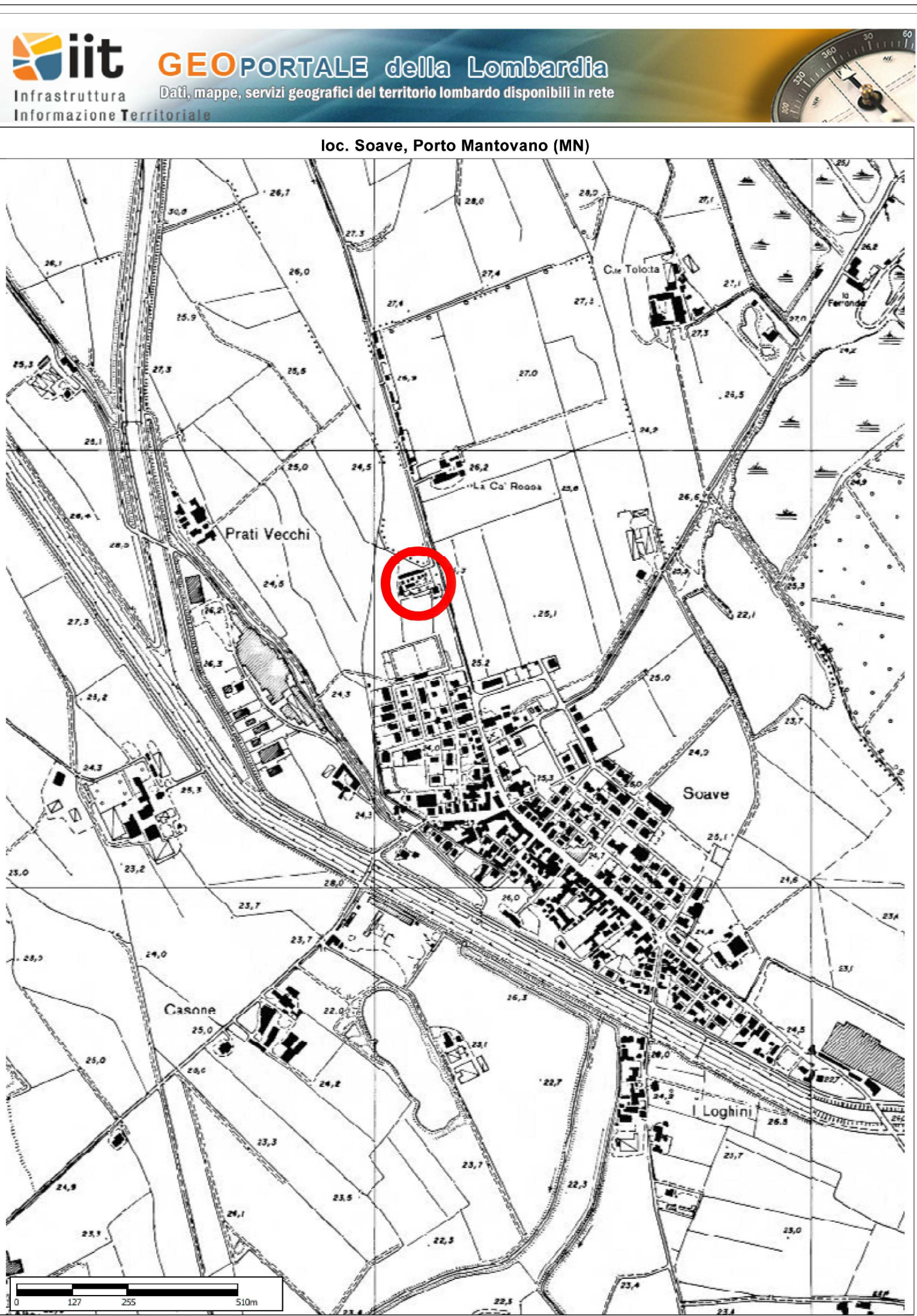
 Cimitero di Soave



Estratto di PGT comunale  
scala 1:2000

 Cimitero di Soave - Ambito servizi alla residenza di proprietà comunale

 Siti archeologici relativi alla "Carta dei Valori" redatta dal Politecnico di Milano - Centro per lo sviluppo del polo di MN nell'ambito del progetto "Cultura e tecniche di manutenzione e valorizzazione del paesaggio: il territorio del Parco del Mincio"



VISTA N. 1




VISTA N. 2



VISTA N. 3



VISTA N. 4



VISTA N. 5



VISTA N. 6



VISTA N. 7



VISTA N. 8



VISTA N. 9



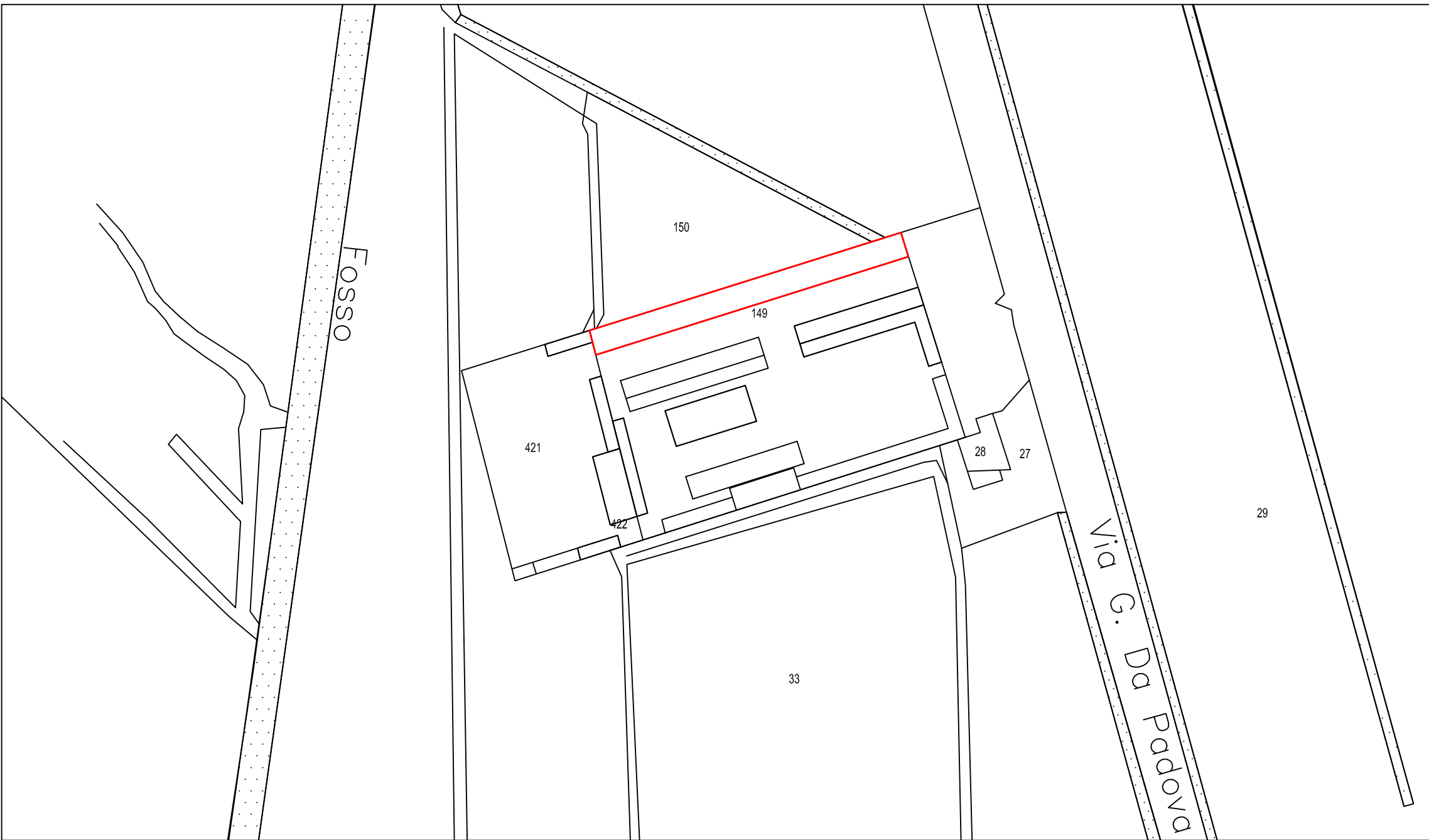
VISTA N. 10



VISTA N. 11



VISTA N. 12



Estratto di mappa catastale cimitero di Soave  
scala 1:1000

 Corpo di colombari oggetto d'intervento

<div>Arch. Tiziana Belladelli</div> <div>Via T. Edison, 3-46047 Porto Mantovano-MN</div> <div>Tel. 328 6542777 Fax 0376 300963 Mail: tiziana.belladelli@biero.it</div>			
<div>PROGETTO:</div> <div>Consolidamento strutturale di colombari del cimitero sito in loc. Soave - via G. Da Padova</div>	PROVINCIA DI MANTOVA		
	COMUNE DI PORTO MANTOVANO		
	COMMITTENTE: Comune di Porto Mantovano		
	PROGETTISTA: Arch. BELLADELLI TIZIANA		
	DIR. LAVORI: Arch. BELLADELLI TIZIANA		
IMP. ESECUTRICE: - - -			
<div>OGGETTO:</div> <div>INQUADRAMENTO URBANISTICO E DOCUMENTAZIONE FOTOGRAFICA GENERALE</div>			
tavola:	1		
scala: VARIE	data:	NOVEMBRE 2012	aggiornato: