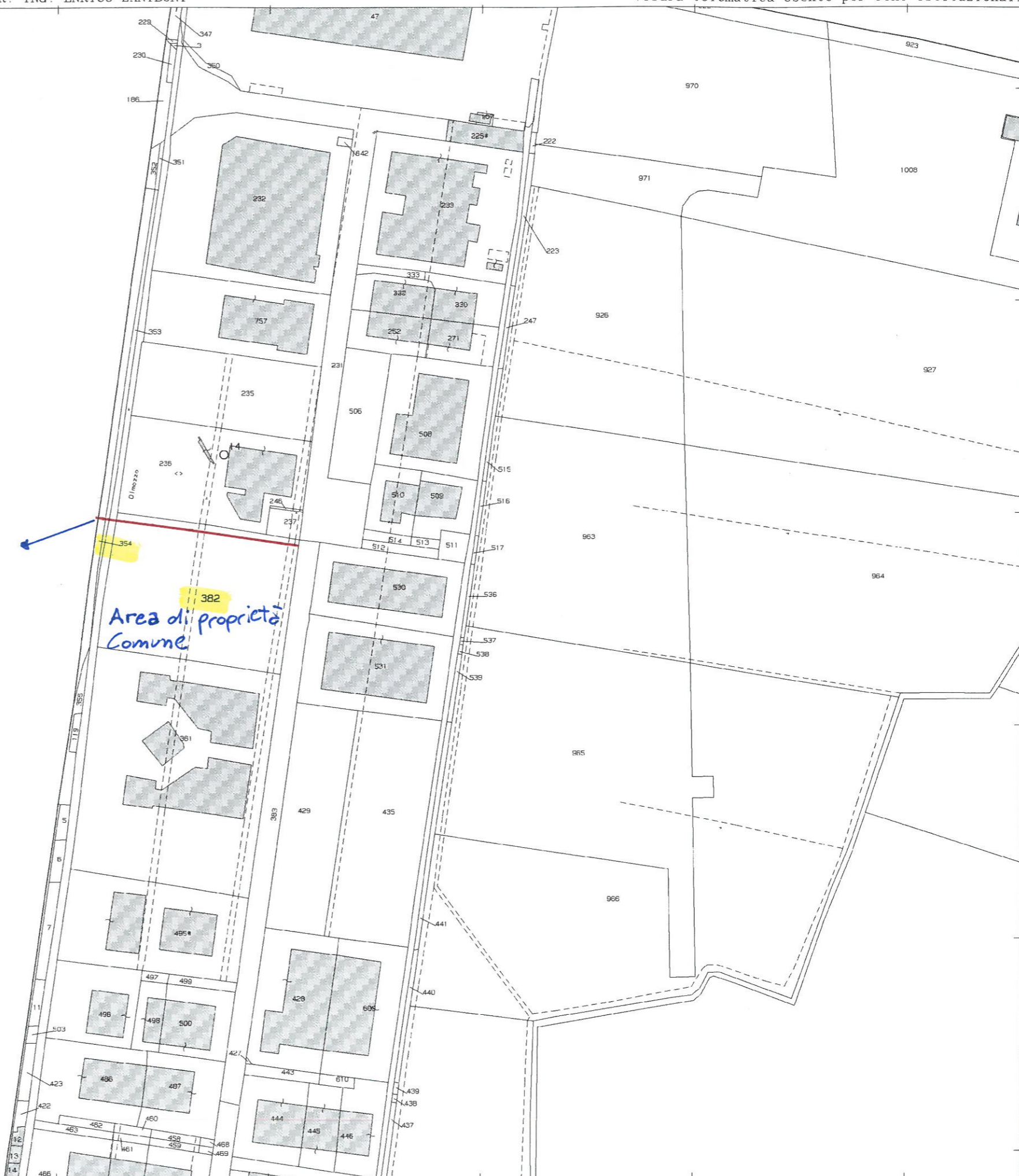


N=5007900

E=1640700

tubazione  
gas

Area di proprietà  
Comune

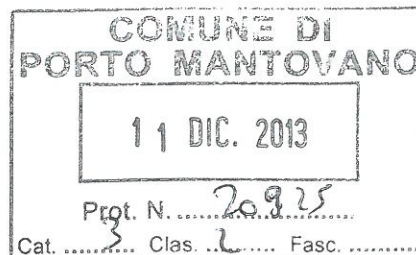


7-Gen-2014 14:39  
Prot. n. T153464/2014

Scala originale: 1:2000  
Dimensione cornice: 778.000 x 552.000 metri

Comune: PORTO MANTOVANO  
Foglio: 5

1 Particella: 382



**R.T.I. - Raggruppamento Temporaneo di Impresa**

Spett.le  
Ufficio Lavori Pubblici  
del Comune di Porto Mantovano (MN)

Spett.le  
Servizio di Polizia Locale  
del Comune di Porto Mantovano (MN)

Porto Mantovano, lì 11.12.2013

Oggetto: **Richiesta autorizzazione alla manomissione del suolo pubblico per lavori di allacciamento gas metano in M.P. a servizio della Società Farmer S.p.A. in Via Don Bertoldi, 63 a Bancole di Porto MN.**

Il sottoscritto Geom. Claudio Rossi, Responsabile Tecnico dei Servizi Gas-Idrico di A.S.E.P. S.p.A., in nome e per conto del **R.T.I. TEA S.E.I. - A.S.E.P.**, titolare del contratto di affidamento della gestione del servizio gas nel Comune di Porto Mantovano, con la presente

### **CHIEDE**

Autorizzazione alla manomissione del suolo pubblico nei punti elencati in dettaglio di seguito (e illustrati nell'estratto planimetrico allegato) per l'allacciamento gas in M.P. a servizio dello stabilimento industriale della Società FARMER S.p.A. sito in Via Don Bertoldi, 63 a Bancole.

L'allacciamento prevede le seguenti lavorazioni:

- Scavo trasversale (ml 1.00 x 6.00) in Via Bachelet (Z.A.) per collegamento nuova condotta alla rete gas M.P. in esercizio;
- Scavo in area verde compresa tra Via Bachelet e S.S. Cisa per posa condotta;
- Posa condotta con Sistema T.O.C. (Trivellazione Orizzontale Controllata) per attraversamento S.S. Cisa e Via Don Bertoldi fino all'ingresso dello stabilimento Farmer SpA (senza scavo e manomissione del suolo pubblico);
- Scavo trincea (ml 6.00 x 2.00) in Via Don Bertoldi a ridosso dell'ingresso della Farmer SpA per collegamento condotta con Gruppo Riduzione e Misura Gas (G.R.I.) e inserimento valvola di chiusura impianto.

La manomissione del suolo pubblico è sostanzialmente limitata alle trincee di collegamento della condotta posata con T.O.C. (profondità media ml 2.00), oltre che all'interno dell'area verde sopraccitata.

Per quanto riguarda le garanzie a tutela dell'Amministrazione Comunale si fa riferimento alla polizza assicurativa prestata all'atto della sottoscrizione del contratto di affidamento.

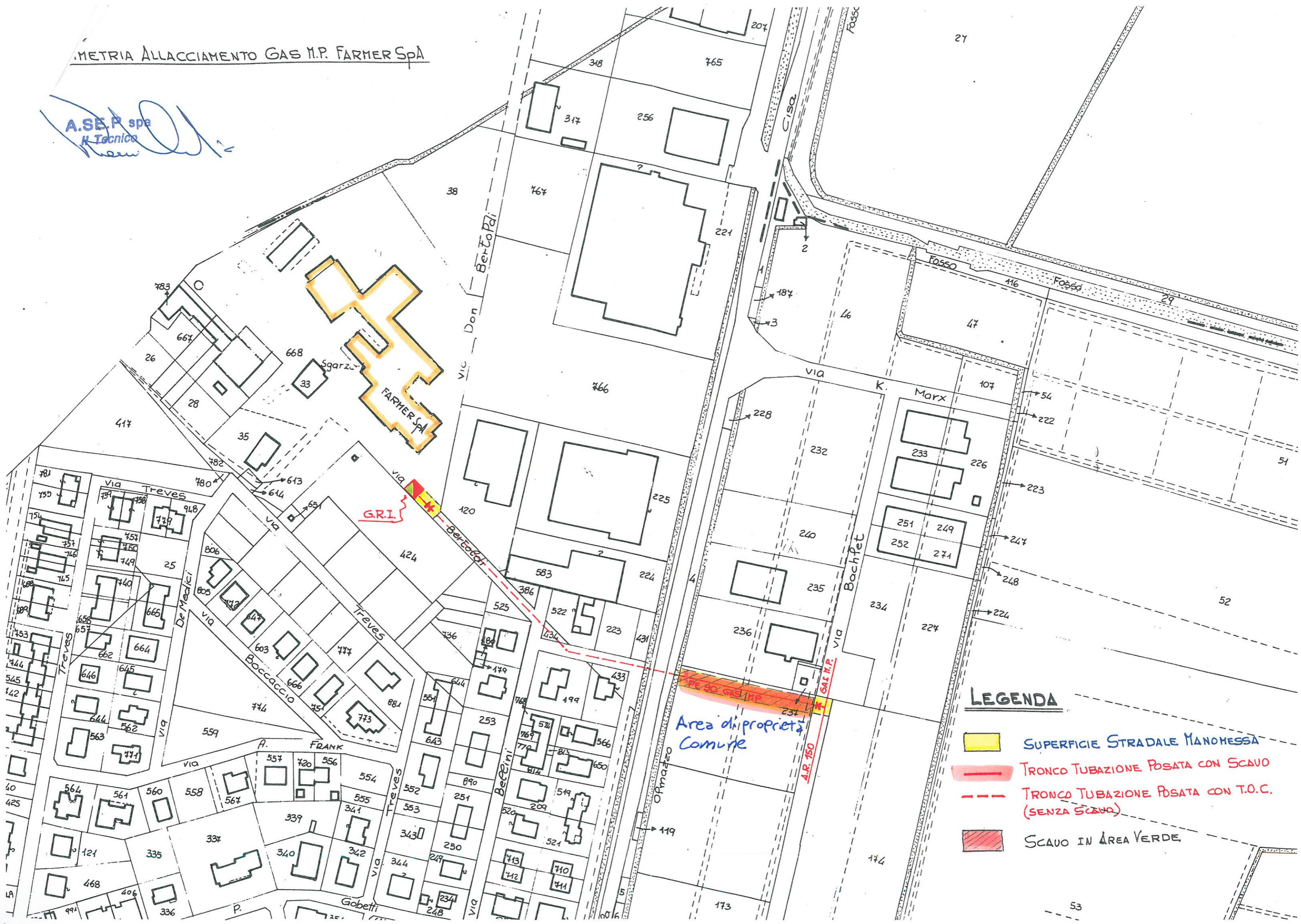
Nel ringraziare per l'attenzione prestata, siamo a Vs. completa disposizione per qualsiasi ulteriore chiarimento in merito.

Cordiali saluti





Il Responsabile Tecnico  
Rossi Geom. Claudio

METRIA ALLACCIAMENTO GAS M.P. FARMER SpA

A.S.E.P. spa  
H. Tecnico



LEGENDA

-  SUPERFICIE STRADALE MANOMESSA
-  TRONCO TUBAZIONE POSATA CON SCAVO
-  TRONCO TUBAZIONE POSATA CON T.O.C. (SENZA SCAVO)
-  SCAVO IN AREA VERDE